

ОПИСАНИЕ МЕСТОПОЛОЖЕНИЯ ГРАНИЦ

Территориальная зона Зона природного ландшафта, скверов, парков, бульваров (Р1)
(наименование объекта, местоположение границ которого описано (далее - объект))

Раздел 1

Сведения об объекте		
№ п/п	Характеристики объекта	Описание характеристик
1	2	3
1	Местоположение объекта	446600, Самарская обл, Нефтегорский р-н, Новая Жизнь п
2	Площадь объекта +/- величина погрешности определения площади (Р+/- Дельта Р)	154851 кв.м ± 80 кв.м
3	Иные характеристики объекта	<p>Основные виды разрешенного использования - Парки культуры и отдыха, Площадки для занятий спортом, Природно-познавательный туризм, Обеспечение внутреннего правопорядка, Деятельность по особой охране и изучению природы, Охрана природных территорий, Историко-культурная деятельность, Водные объекты, Гидротехнические сооружения, Земельные участки (территории) общего пользования, Улично-дорожная сеть, Благоустройство территории,</p> <p>Условные виды разрешенного использования - Коммунальное обслуживание, Предоставление коммунальных услуг, Оказание услуг связи, Объекты культурно-досуговой деятельности, Цирки и зверинцы, Обеспечение деятельности в области гидрометеорологии и смежных с ней областях, Магазины, Общественное питание, Гостиничное обслуживание, Развлекательные мероприятия, Обеспечение спортивно-зрелищных мероприятий, Обеспечение занятий спортом в помещениях, Оборудованные площадки для занятий спортом, Водный спорт, Авиационный спорт, Спортивные базы, Туристическое обслуживание, Охота и рыбалка, Причалы для маломерных судов, Поля для гольфа или конных прогулок, Общее пользование водными объектами, Специальное пользование водными объектами</p>

Раздел 2

Сведения о местоположении границ объекта					
1. Система координат <u>МСК - 63</u>					
2. Сведения о характерных точках границ объекта					
Обозначение характерных точек границ	Координаты, м		Метод определения координат характерной точки	Средняя квадратическая погрешность положения характерной точки (M _t), м	Описание обозначения точки на местности (при наличии)
	X	Y			
1	2	3	4	5	6
Зона I(1)	—	—	—	—	—
1	354751.33	2248841.54	Картометрический метод	0.10	—
2	354793.83	2248840.88	Картометрический метод	0.10	—
3	354972.52	2248875.93	Картометрический метод	0.10	—
4	355048.04	2248880.80	Картометрический метод	0.10	—
5	355115.65	2248867.88	Картометрический метод	0.10	—
6	355151.62	2248867.37	Картометрический метод	0.10	—
7	355173.85	2248884.45	Картометрический метод	0.10	—
8	355186.59	2248879.73	Картометрический метод	0.10	—
9	355203.13	2248879.97	Картометрический метод	0.10	—
10	355214.87	2248888.10	Картометрический метод	0.10	—
11	355233.18	2249021.17	Картометрический метод	0.10	—
12	355158.61	2249091.61	Картометрический метод	0.10	—
13	355155.41	2249086.87	Картометрический метод	0.10	—
14	355144.82	2249084.26	Картометрический метод	0.10	—
15	355144.08	2249078.94	Картометрический метод	0.10	—
16	355131.62	2249064.87	Картометрический метод	0.10	—
17	355106.83	2249055.11	Картометрический метод	0.10	—
18	355089.93	2249036.89	Картометрический метод	0.10	—
19	355070.82	2249030.48	Картометрический метод	0.10	—
20	355048.75	2249030.57	Картометрический метод	0.10	—
21	355041.37	2249060.71	Картометрический метод	0.10	—
22	355007.28	2249101.08	Картометрический метод	0.10	—
23	354993.28	2249108.23	Картометрический метод	0.10	—
24	354980.68	2249103.56	Картометрический метод	0.10	—
25	354958.09	2249111.81	Картометрический метод	0.10	—

26	354943.39	2249110.78	Картометрический метод	0.10	—
27	354929.37	2249119.98	Картометрический метод	0.10	—
28	354914.65	2249120.18	Картометрический метод	0.10	—
29	354897.27	2249106.85	Картометрический метод	0.10	—
30	354900.97	2249077.08	Картометрический метод	0.10	—
31	354892.21	2249061.42	Картометрический метод	0.10	—
32	354893.55	2249053.27	Картометрический метод	0.10	—
33	354885.90	2249045.39	Картометрический метод	0.10	—
34	354880.18	2249045.31	Картометрический метод	0.10	—
35	354873.39	2249034.59	Картометрический метод	0.10	—
36	354860.80	2249028.69	Картометрический метод	0.10	—
37	354837.36	2249038.97	Картометрический метод	0.10	—
38	354832.11	2249035.22	Картометрический метод	0.10	—
39	354824.32	2249008.14	Картометрический метод	0.10	—
40	354816.22	2249003.12	Картометрический метод	0.10	—
41	354812.66	2248994.90	Картометрический метод	0.10	—
42	354804.10	2248993.95	Картометрический метод	0.10	—
43	354794.82	2248985.65	Картометрический метод	0.10	—
44	354784.07	2248994.08	Картометрический метод	0.10	—
45	354773.36	2249000.05	Картометрический метод	0.10	—
46	354765.41	2248998.51	Картометрический метод	0.10	—
47	354762.33	2248999.69	Картометрический метод	0.10	—
48	354758.08	2249007.11	Картометрический метод	0.10	—
49	354767.94	2249009.06	Картометрический метод	0.10	—
50	354777.27	2249007.35	Картометрический метод	0.10	—
51	354782.22	2249016.52	Картометрический метод	0.10	—
52	354796.78	2249026.95	Картометрический метод	0.10	—
53	354797.03	2249037.58	Картометрический метод	0.10	—
54	354792.47	2249042.41	Картометрический метод	0.10	—
55	354779.04	2249038.14	Картометрический метод	0.10	—
56	354765.02	2249046.92	Картометрический метод	0.10	—
57	354767.76	2249055.54	Картометрический метод	0.10	—
58	354783.72	2249054.14	Картометрический метод	0.10	—
59	354787.34	2249086.47	Картометрический метод	0.10	—

60	354790.57	2249088.97	Картометрический метод	0.10	—
61	354797.11	2249089.07	Картометрический метод	0.10	—
62	354805.99	2249096.55	Картометрический метод	0.10	—
63	354816.66	2249093.43	Картометрический метод	0.10	—
64	354819.49	2249095.52	Картометрический метод	0.10	—
65	354821.02	2249102.89	Картометрический метод	0.10	—
66	354827.91	2249106.67	Картометрический метод	0.10	—
67	354828.62	2249114.45	Картометрический метод	0.10	—
68	354825.33	2249116.03	Картометрический метод	0.10	—
69	354818.89	2249136.99	Картометрический метод	0.10	—
70	354836.84	2249167.69	Картометрический метод	0.10	—
71	354774.85	2249202.14	Картометрический метод	0.10	—
72	354781.51	2249229.21	Картометрический метод	0.10	—
73	354790.78	2249237.92	Картометрический метод	0.10	—
74	354825.76	2249220.45	Картометрический метод	0.10	—
75	354827.14	2249210.25	Картометрический метод	0.10	—
76	354851.79	2249200.80	Картометрический метод	0.10	—
77	354875.86	2249203.59	Картометрический метод	0.10	—
78	354889.22	2249226.58	Картометрический метод	0.10	—
79	354915.02	2249216.98	Картометрический метод	0.10	—
80	354922.02	2249204.67	Картометрический метод	0.10	—
81	354945.54	2249189.07	Картометрический метод	0.10	—
82	354958.18	2249190.48	Картометрический метод	0.10	—
83	354971.47	2249175.96	Картометрический метод	0.10	—
84	354972.24	2249151.04	Картометрический метод	0.10	—
85	354978.90	2249142.15	Картометрический метод	0.10	—
86	354999.44	2249135.09	Картометрический метод	0.10	—
87	355024.81	2249132.59	Картометрический метод	0.10	—
88	355058.92	2249118.78	Картометрический метод	0.10	—
89	355069.06	2249096.04	Картометрический метод	0.10	—
90	355085.18	2249083.20	Картометрический метод	0.10	—
91	355100.32	2249081.78	Картометрический метод	0.10	—
92	355122.57	2249097.22	Картометрический метод	0.10	—
93	355132.71	2249102.27	Картометрический метод	0.10	—

94	355136.63	2249098.62	Картометрический метод	0.10	—
95	355154.44	2249106.41	Картометрический метод	0.10	—
96	355167.51	2249106.60	Картометрический метод	0.10	—
97	355175.24	2249102.37	Картометрический метод	0.10	—
98	355196.61	2249072.70	Картометрический метод	0.10	—
99	355206.62	2249077.79	Картометрический метод	0.10	—
100	355214.18	2249092.21	Картометрический метод	0.10	—
101	355211.92	2249107.29	Картометрический метод	0.10	—
102	355191.88	2249136.43	Картометрический метод	0.10	—
103	355212.63	2249200.06	Картометрический метод	0.10	—
104	355231.44	2249199.11	Картометрический метод	0.10	—
105	355243.59	2249184.46	Картометрический метод	0.10	—
106	355243.70	2249184.27	Картометрический метод	0.10	—
107	355256.06	2249177.16	Картометрический метод	0.10	—
108	355268.12	2249170.21	Картометрический метод	0.10	—
109	355277.50	2249164.32	Картометрический метод	0.10	—
110	355297.78	2249189.23	Картометрический метод	0.10	—
111	355298.30	2249195.37	Картометрический метод	0.10	—
112	355293.25	2249198.57	Картометрический метод	0.10	—
113	355283.87	2249204.42	Картометрический метод	0.10	—
114	355328.86	2249275.94	Картометрический метод	0.10	—
115	355376.56	2249349.40	Картометрический метод	0.10	—
116	355401.85	2249388.36	Картометрический метод	0.10	—
117	355414.19	2249439.20	Картометрический метод	0.10	—
118	355426.47	2249494.55	Картометрический метод	0.10	—
119	355445.62	2249498.50	Картометрический метод	0.10	—
120	355449.88	2249543.10	Картометрический метод	0.10	—
121	355459.08	2249557.13	Картометрический метод	0.10	—
122	355480.79	2249581.55	Картометрический метод	0.10	—
123	355481.36	2249599.13	Картометрический метод	0.10	—
124	355497.46	2249616.12	Картометрический метод	0.10	—
125	355508.90	2249616.28	Картометрический метод	0.10	—
126	355527.91	2249629.63	Картометрический метод	0.10	—
127	355549.50	2249634.44	Картометрический метод	0.10	—

128	355567.77	2249642.87	Картометрический метод	0.10	—
129	355584.19	2249637.39	Картометрический метод	0.10	—
130	355594.81	2249637.95	Картометрический метод	0.10	—
131	355602.49	2249643.37	Картометрический метод	0.10	—
132	355635.60	2249643.03	Картометрический метод	0.10	—
133	355694.94	2249608.33	Картометрический метод	0.10	—
134	355701.86	2249583.17	Картометрический метод	0.10	—
135	355699.44	2249561.52	Картометрический метод	0.10	—
136	355707.00	2249552.11	Картометрический метод	0.10	—
137	355703.73	2249536.97	Картометрический метод	0.10	—
138	355690.23	2249513.23	Картометрический метод	0.10	—
139	355684.87	2249512.98	Картометрический метод	0.10	—
140	355662.94	2249531.87	Картометрический метод	0.10	—
141	355657.05	2249544.04	Картометрический метод	0.10	—
142	355624.07	2249563.89	Картометрический метод	0.10	—
143	355597.39	2249569.23	Картометрический метод	0.10	—
144	355563.29	2249545.62	Картометрический метод	0.10	—
145	355537.68	2249512.29	Картометрический метод	0.10	—
146	355467.35	2249355.32	Картометрический метод	0.10	—
147	355448.14	2249308.05	Картометрический метод	0.10	—
148	355410.86	2249223.53	Картометрический метод	0.10	—
149	355396.07	2249227.81	Картометрический метод	0.10	—
150	355391.12	2249224.75	Картометрический метод	0.10	—
151	355384.99	2249225.07	Картометрический метод	0.10	—
152	355383.07	2249226.35	Картометрический метод	0.10	—
153	355370.71	2249194.83	Картометрический метод	0.10	—
154	355366.86	2249178.84	Картометрический метод	0.10	—
155	355358.24	2249153.92	Картометрический метод	0.10	—
156	355349.79	2249135.39	Картометрический метод	0.10	—
157	355329.63	2249111.69	Картометрический метод	0.10	—
158	355291.75	2249011.41	Картометрический метод	0.10	—
159	355287.93	2248968.36	Картометрический метод	0.10	—
160	355285.76	2248902.42	Картометрический метод	0.10	—
161	355289.11	2248883.17	Картометрический метод	0.10	—

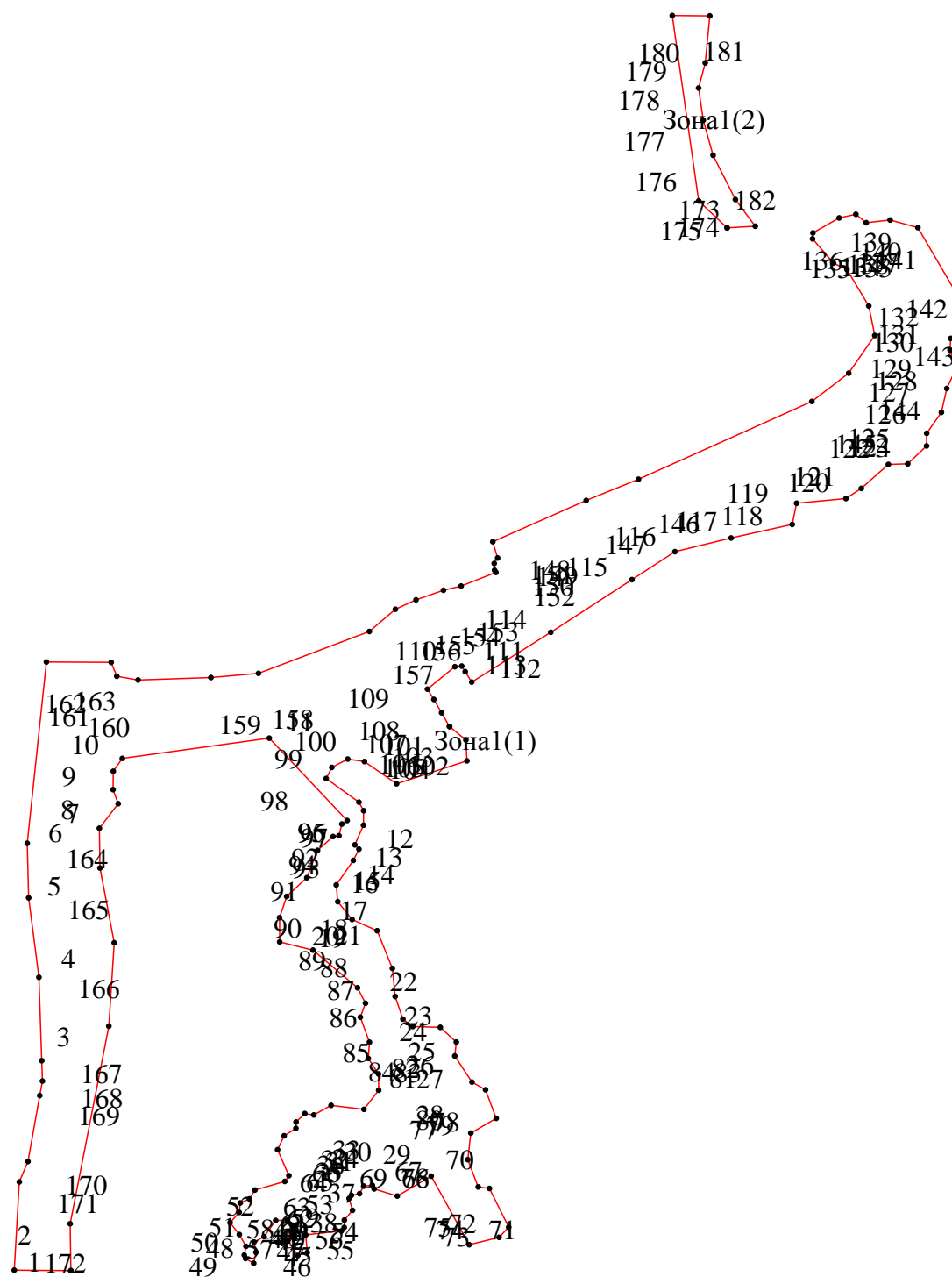
162	355301.67	2248878.03	Картометрический метод	0.10	—
163	355302.00	2248819.39	Картометрический метод	0.10	—
164	355137.99	2248802.05	Картометрический метод	0.10	—
165	355088.67	2248803.39	Картометрический метод	0.10	—
166	355016.81	2248812.63	Картометрический метод	0.10	—
167	354941.34	2248815.16	Картометрический метод	0.10	—
168	354922.90	2248815.79	Картометрический метод	0.10	—
169	354909.80	2248813.36	Картометрический метод	0.10	—
170	354850.13	2248802.69	Картометрический метод	0.10	—
171	354831.69	2248794.92	Картометрический метод	0.10	—
172	354751.82	2248790.29	Картометрический метод	0.10	—
1	354751.33	2248841.54	Картометрический метод	0.10	—
Зона1(2)	—	—	—	—	—
173	355694.80	2249435.57	Картометрический метод	0.10	—
174	355696.22	2249461.13	Картометрический метод	0.10	—
175	355720.42	2249443.13	Картометрический метод	0.10	—
176	355760.42	2249422.93	Картометрический метод	0.10	—
177	355792.09	2249413.98	Картометрический метод	0.10	—
178	355821.22	2249409.73	Картометрический метод	0.10	—
179	355844.05	2249415.76	Картометрический метод	0.10	—
180	355886.53	2249419.91	Картометрический метод	0.10	—
181	355886.91	2249385.98	Картометрический метод	0.10	—
182	355719.16	2249409.86	Картометрический метод	0.10	—
173	355694.80	2249435.57	Картометрический метод	0.10	—

3. Сведения о характерных точках части (частей) границы объекта

Обозначение характерных точек части границы	Координаты, м		Метод определения координат характерной точки	Средняя квадратическая погрешность положения характерной точки (M _i), м	Описание обозначения точки на местности (при наличии)
	X	Y			
1	2	3	4	5	6
—	—	—	—	—	—

Раздел 4







План границ объекта











Масштаб 1: 6000









Используемые условные знаки и обозначения:

Обозначения земельных участков, размеры которых не могут быть переданы в масштабе разделов графической части:

-  Обозначение точки земельных участков, имеющиеся в ГКН сведения о границе которых достаточны для определения ее положения на местности.
-  Обозначение точки земельных участков, имеющиеся в ГКН сведения о границе которых не достаточны для определения ее положения на местности.
-  Обозначение точки земельных участков, представляющих собой единое землепользование с преобладанием обособленных участков, имеющиеся в ГКН сведения о границах которых достаточны для определения их положения на местности.
-  Обозначение точки ранее учтенных земельных участков, представляющих собой единое землепользование с преобладанием обособленных участков, имеющиеся в ГКН сведения о границах которых не достаточны для определения их положения на местности.
-  Граница ранее учтенного земельного участка, представляющего собой единое землепользование с преобладанием условных участков, имеющиеся в ГКН сведения о границах которых достаточны для определения их положения на местности.
-  Граница земельного участка, представляющего собой единое землепользование с преобладанием условных участков, имеющиеся в ГКН сведения о границах которых не достаточны для определения их положения на местности.

Обозначения земельных участков, размеры которых могут быть переданы в масштабе разделов графической части:

-  Характерная точка границы, сведения о которой не позволяют однозначно определить ее положение на местности.
-  Характерная точка границы, сведения о которой позволяют однозначно определить ее положение на местности.
-  Существующая часть границы земельных участков, имеющиеся в ГКН сведения о которой достаточны для определения ее местоположения.
-  Вновь образованная часть границы земельных участков, сведения о которой достаточны для определения ее местоположения.
-  Существующая часть границы земельных участков, имеющиеся сведения о которой не достаточны для определения ее местоположения.
-  Вновь образованная часть границы земельных участков, сведения о которой не достаточны для определения ее местоположения.
-  Базовая станция при спутниковых наблюдениях (GPS или ГЛОНАСС)
-  Пункты опорной межевой сети (ОМС), (пункт ГГС)

	Пункты съёмочного обоснования, созданные при проведении кадастровых работ
	Межевые знаки, которые использовались в качестве опорной сети или съёмочного обоснования
	Внемасштабный площадной участок, границы которого установлены декларативно
	Граница субъекта Российской Федерации
	Граница муниципального образования
	Граница кадастрового округа
	Граница кадастрового района
	Граница кадастрового квартала